

INFORME DE MONITOREO DE MEDIOS*

Fecha: 18/06/2024

Semanas 25

Coordinación de Vigilancia Epidemiológica

*Vigilancia basada en eventos de interés epidemiológico mediante el monitoreo de medios abiertos de comunicación locales y nacionales.

Reporte de eventos:

Amenaza	Tema	Medio	Fecha	Resumen	Liga	Prioridad	Verificación
Biológico	Combate al dengue	El Sol de Cuernavaca	18 junio 2024	El incremento de casos de dengue en Morelos y en América Latina se debe a la multicirculación de varios serotipos virales, especialmente del serotipo 3, informó Eduardo Sesma Medrano, encargado de despacho de Epidemiología en los Servicios de Salud Morelos .	https://www.elsoldecuernavaca.com.mx/cal/mosquito-de-dengue-cada-vez-mas-dificil-de-combatir-ssm-12094184.html	Bajo	Ratificado
Biológico	Urge regular venta de golosinas en escuelas	El Sol de Cuernavaca	18 junio 2024	La intoxicación de casi 30 estudiantes de la secundaria Benemérito de las Américas en Miaatlán encendió las alarmas entre la Asociación de Padres de Familia de Morelos, quienes exhortan a las autoridades a investigar todos los puestos que no sean de confianza y que operan en las inmediaciones de las escuelas .	https://www.elsoldecuernavaca.com.mx/cal/urgen-regular-la-venta-de-golosinas-afuera-de-las-escuelas-12100470.html	Bajo	Ratificado
Lluvias	Pronostico de clima para Morelos	El Sol de Cuernavaca	18 junio 2024	¡No olvides el paraguas! esta tercera semana del 17 al 20 de junio se prevén tiempos variables en Morelos , es decir, días nublados con posibles lluvias sin dejar las temperaturas cálidas , según el pronóstico del clima de la Comisión Estatal del Agua (Ceagua).	https://www.elsoldecuernavaca.com.mx/cal/como-estara-el-clima-esta-semana-en-morelos-lluvias-y-cielo-nublado-12097628.html	Bajo	Ratificado
Lluvias	Trabajos de estabilización en los Pilares	El Sol de Cuernavaca	18 junio 2024	El secretario de Desarrollo Urbano y Obras Públicas de Cuernavaca, Demetrio Chavira de la Torre aseguró que pese a la temporada de lluvias, los trabajos de estabilización en la colonia Los Pilares iniciarán con el objetivo de prevenir un nuevo derrumbe y evitar otra tragedia como la ocurrida en septiembre de 2022.	https://www.elsoldecuernavaca.com.mx/policia/trabajos-de-estabilizacion-en-los-pilares-iniciaran-pese-a-lluvias-12101034.html	Bajo	Ratificado
Delincuencia	Incremento de asaltos en negocios	Diario de Morelos	17 junio 2024	La violencia en Cuernavaca continúa afectando a todos los sectores, incluso a las tiendas de conveniencia, pues según la Policía Municipal de la capital morelense estos establecimientos son víctimas de asaltos y robos a mano armada al menos dos veces al día, en lo que va de este mes de junio.	https://www.diariodemorelos.com/noticias/incrementan-asaltos-tiendas-de-cuernavaca	Bajo	Ratificado
Social	Incremento de bares en Ahuatepec	La Unión	18 junio 2024	La síndica municipal en funciones de presidenta municipal de Cuernavaca, Verónica Catalina Atenco Pérez, informó que en poblados como Ahuatepec, Ocoatepec y Acapantzingo ha aumentado la apertura de bares.	https://www.launion.com.mx/morelos/avances/noticias/252051-proliferan-bares-en-poblados-que-se-rigen-por-usos-y-costumbres-en-cuernavaca.html	Bajo	Ratificado
Biológico	Vigilancia epidemiológica de influenza aviar	La Unión	18 junio 2024	En un comunicado, el gobierno estatal, a través de la Secretaría de Salud, informó que Servicios de Salud de Morelos (SSM) encabezó la segunda sesión extraordinaria del Comité Estatal de Vigilancia Epidemiológica, para informar y dar seguimiento a las fases de preparación y prevención respecto a influenza aviar, conocida como gripe aviar, un tipo de influenza animal.	https://www.launion.com.mx/morelos/avances/noticias/252030-mantiene-gobierno-de-morelos-vigilancia-epidemiologica-contra-influenza-aviar.html	Bajo	Ratificado
Biológico	Síntomas de oropouche	ADN	18 junio 2024	El virus Oropouche , transmitido principalmente por los mosquitos , está generando alarma entre científicos y expertos en salud pública debido a su crecimiento en Sudamérica. Brasil ya reportó 5 mil 530 casos hasta la fecha, en comparación con 836 en todo el 2023. Por su parte, Bolivia, Colombia y Perú también experimentaron un aumento en los síntomas de esta rara enfermedad.	https://www.adn40.mx/salud/virus-oropouche-los-sintomas-la-enfermedad-que-se-extiende-las-lluvias	Bajo	Ratificado



<http://ssm.gob.mx>



Servicios de Salud Morelos



@MorelosSalud

Callejón Borda N°3 Col. Centro C.P. 62000
Teléfono (777) 312 62 31 / 314 33 36 ext. 222

**Calle Gómez Azcárate No. 205, Col. Lomas de la Selva
C.P. 62270, Cuernavaca, Morelos. Tel.: 777 102 25 56**

Amenaza	Tema	Medio	Fecha	Resumen	Liga	Prioridad	Verificación
Biológico	Caso de Oropouche en Italia, importado de Cuba	Martinoticias	18 junio 2024	Una ciudadana italiana que viajó a Ciego de Ávila, en el centro de Cuba, en mayo pasado para visitar a su familia, contrajo el virus del Oropouche y regresó a su país enferma, según informó la Fundación iO, especializada en Salud Global.	https://www.martinoticias.com/a/detectan-en-italia-caso-de-oropouche-importado-de-cuba/393791.html	Bajo	Ratificado
Biológico	Riesgo de influenza aviar	CNN	18 junio 2024	La respuesta de Estados Unidos al virus H5N1 — "gripe aviar"— ha sido fragmentaria e inadecuada. Con tres casos notificados en personas en Estados Unidos y con conglomerados desde Michigan a Texas, está claro que el virus está muy extendido entre los animales. Para proteger a las personas, los animales y nuestra economía, y para restablecer la confianza en la salud pública, tenemos que hacer las cosas bien.	https://cnnespanol.cnn.com/2024/06/18/analisis-no-estamos-haciendo-lo-suficiente-contr-el-riesgo-de-gripe-aviar-trax/	Bajo	Ratificado



<http://ssm.gob.mx>



Servicios de Salud Morelos



@MorelosSalud

Callejón Borda N°3 Col. Centro C.P. 62000
Teléfono (777) 312 62 31 / 314 33 36 ext. 222

**Calle Gómez Azcárate No. 205, Col. Lomas de la Selva
C.P. 62270, Cuernavaca, Morelos. Tel.: 777 102 25 56**

INFORME DE RIESGOS METEOROLÓGICOS

Fecha: 18/06/2024

Semananº25

Coordinación de Vigilancia Epidemiológica

Fuente: Servicio Meteorológico Nacional de México, CONAGUA. <https://proteccioncivil.morelos.gob.mx/>

SE MANTENDRÁ EL TEMPORAL DE LLUVIAS PUNTUALES INTENSAS EN EL NORESTE, ORIENTE Y SURESTE DEL PAÍS, ADEMÁS DE LA PENÍNSULA DE YUCATÁN

Durante este día, el **Potencial Ciclón Tropical UNO** podría evolucionar a la **Tormenta Tropical “Alberto”**, continuará desplazándose sobre el Golfo de México, mientras que la **vaguada monzónica** se mantendrá sobre las costas del sur y sureste mexicano, en combinación con **inestabilidad en niveles altos de la atmósfera**, mantendrán el **temporal de lluvias** sobre el noreste, oriente y sureste de la República Mexicana, además de la Península de Yucatán; pronosticándose lluvias puntuales intensas en Tamaulipas, Veracruz, Puebla, Oaxaca, Chiapas, Campeche, Yucatán y Quintana Roo; lluvias puntuales muy fuertes en Tabasco, San Luis Potosí e Hidalgo, así como lluvias puntuales fuertes en Nuevo León. A su vez, se pronostica viento con rachas de 50 a 70 km/h y posible formación de **trombas marinas** en las costas de Tamaulipas, Oaxaca, Chiapas, Yucatán y Quintana Roo; rachas de 40 a 60 km/h y posible formación de **trombas marinas** en las costas de Veracruz, Tabasco y Campeche; simultáneamente se prevé oleaje de 2 a 4 metros de altura en las costas de Tamaulipas y de 1 a 3 metros de altura en las costas de Veracruz, Oaxaca, Chiapas, Tabasco y la Península de Yucatán. Por otra parte, una **línea seca** sobre el norte del territorio mexicano, interaccionará con un **canal de baja presión** que se extenderá sobre el norte, occidente, centro y sur de México, aunado a **inestabilidad en niveles altos de la atmósfera**, producirán lluvias y chubascos en las regiones mencionadas; con lluvias puntuales fuertes en Querétaro y Guerrero. Asimismo, se pronostican rachas de viento fuertes a muy fuertes con la posible formación de **torbellinos** en Chihuahua, Coahuila, Nuevo León y Tamaulipas (norte). Finalmente, continuará el ambiente caluroso a muy caluroso en la mayor parte del territorio nacional, con temperaturas superiores a 40°C en 11 entidades del país.

Las lluvias puntuales fuertes a intensas podrían originar encharcamientos, inundaciones y deslaves, así como incremento en los niveles de ríos y arroyos.

Viento con rachas de 40 a 60 km/h, con posibles tolvánicas: Estado de México, Ciudad de México, Morelos.

Intervalo de chubascos (5 a 25 mm):


Michoacán, Estado de México, Morelos y Tlaxcala.

Temperaturas máximas 35-40 °C:

Morelos, Puebla (norte y suroeste), Hidalgo (norte)

Pronóstico en región Mesa Central:

Cielo con nubosidad dispersa y ambiente fresco por la mañana en la región; frío en zonas altas de Puebla y Morelos. Incremento de nubosidad durante la tarde, con lluvias puntuales intensas en Puebla, lluvias puntuales muy fuertes en Hidalgo y lluvias puntuales fuertes en Querétaro, dichas lluvias podrían estar acompañadas de descargas eléctricas y posible caída de granizo, originar deslaves, encharcamientos e inundaciones, así como incrementar los niveles de ríos y arroyos; **intervalos de chubascos en Morelos** y Tlaxcala, así como lluvias aisladas en Guanajuato. Durante la tarde, ambiente cálido a caluroso en la región y muy caluroso en Morelos, Puebla (norte y suroeste) e Hidalgo (norte). **Viento del norte y noreste de 15 a 30 km/h** con rachas de 50 a 70 km/h en Guanajuato; con **rachas de 40 a 60 km/h** en Querétaro, Hidalgo, Puebla, **Morelos** y Tlaxcala. Todas con posibles tolvánicas.



Recomendaciones de Protección Civil

TEMPERATURAS ALTAS:

- Extremar precaución ante temperaturas altas, dar especial atención a **personas enfermas y de la tercera edad, niños e indigentes**.
- Mantenerse fresco e hidratado, tomar **abundantes líquidos**.
- No exponerse por **tiempos prolongados a los rayos solares** para evitar insolación y golpes de calor.
- Utilizar **ropa y calzado ligero para esta temporada**, de preferencia en colores claros, para evitar que aumente la temperatura corporal e incluso se presente un "golpe de calor".



Mantener informada a la población.

<http://ssm.gob.mx>



Servicios de Salud M

Nivel de riesgo alto

Existe riesgo meteorológico para la población en general, en especial población de alta vulnerabilidad, pudiendo generar deshidratación, golpes de calor, insolación o quemaduras por efectos de radiación solar.

Callejón Borda N°3 Col. Centro C.P. 62000
Teléfono (777) 312 62 31 / 314 33 36 ext. 222

**Calle Gómez Azcárate No. 205, Col. Lomas de la Selva
C.P. 62270, Cuernavaca, Morelos. Tel.: 777 102 25 56**

INFORME DE MONITOREO VOLCÁNICO Y SISMOLÓGICO


Fecha: 18/06/2024

Semana N°25

Coordinación de Vigilancia Epidemiológica

Fuente: Servicio Sismológico Nacional, UNAM. / Centro nacional de Prevención de Desastres (CENAPRED)-SEGOB, SENEAM-SCT y NOAA.

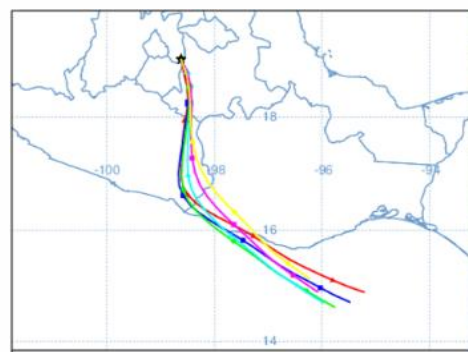
En las últimas 24 horas, mediante los sistemas de **monitoreo del volcán Popocatepetl**, se detectan **12 exhalaciones** de baja intensidad, acompañadas de vapor de agua, gases volcánicos y ligeras cantidades de ceniza. Además, se identificaron **780 minutos de temblor** de alta frecuencia y baja amplitud. **Al momento de este informe se observa una leve emisión de vapor de agua, y otros gases volcánicos, con dispersión hacia el sureste.**


NIVEL DE ALERTA		AMARILLO-FASE 2	RECOMENDACIONES PARA LA FASE AMARILLO FASE 2
		<p>El volcán presenta incremento en su actividad, con explosiones esporádicas:</p> <ul style="list-style-type: none"> Pluma continúa de vapor de agua y gas. Caída de ceniza leves a moderadas en poblaciones cercanas. Lanzamiento de fragmentos incandescentes y posibilidad de flujos piroclásticos de corto alcance asociado a las explosiones. Crecimiento y destrucción de domos de lava. Flujos de lodo o escombros de corto alcance. 	<ol style="list-style-type: none"> Continuar con el radio de seguridad de 12 km, por lo que la permanencia en esa área no está permitida. Controlar el tránsito entre Santiago Xalitlintla y San Pedro Nexapa, vía Paso de Cortés. A las autoridades de Protección Civil, mantener sus procedimientos preventivos, de acuerdo con sus planes operativos. A la población se le recomienda eleva la atención a los avisos de las autoridades de su localidad y se exhorta a no acercarse al volcán, y mucho menos al cráter. Mantenerse fuera de cañadas ante posibles flujos de lodo, principalmente en temporada de lluvias.

PRONOSTICO DE CAIDA DE CENIZA

En caso de una exhalación de ceniza volcánica, el pronóstico de trayectoria hacia el sur-sureste, cambiando al sureste (simulando exhalación cada hora en las próximas 6 horas), a su paso por la zona oeste y suroeste del estado de Puebla; zona noreste, este y sureste del estado de Guerrero y noroeste y suroeste del estado de Oaxaca, para las **primeras 12 horas de pronóstico** (de las 14:00 a las 02:00 hora local). Posteriormente, para las **últimas 12 horas de pronóstico** (de las 02:00 a las 14:00 hora local del día siguiente), las trayectorias continuarían sobre la zona este-sureste y sureste del estado de Guerrero; zona suroeste y sur-suroeste del estado de Oaxaca y sobre el Océano Pacífico.

SIN PRONOSTICO DE CAIDA DE CENIZA PARA EL ESTADO



SISMOS	Se registró sismo de magnitud de 4.2 grados Richter, a las 01:59:58 hrs con localización del epicentro a 10 km al noreste de Matías romero, Oaxaca.		
	NO PERCIBIDO EN EL ESTADO DE MORELOS.		
	REPORTE DE DAÑOS A LA POBLACION		
	PROTECCIÓN CIVIL	Sin reporte de daños a la población ni a la infraestructura en salud.	



<http://ssm.gob.mx>



Servicios de Salud Morelos



@MorelosSalud

Callejón Borda N°3 Col. Centro C.P. 62000
Teléfono (777) 312 62 31 / 314 33 36 ext. 222

**Calle Gómez Azcárate No. 205, Col. Lomas de la Selva
C.P. 62270, Cuernavaca, Morelos. Tel.: 777 102 25 56**

INFORME DE MONITOREO DE TEMPERATURAS Y CALIDAD DEL AIRE

Fecha: 18/06/2024

Semana N°25

Coordinación de Vigilancia Epidemiológica

Fuente: Comisión Estatal de Agua (CEAGUA)

**PRONOSTICO DE TEMPERATURAS POR
MUNICIPIO**

Municipio	Min.	Max.	Municipio	Min.	Max.
Amacuzac	21°	39°	Tepalcingo	21°	35°
Cuautla	18°	34°	Ayala	22°	38°
Jiutepec	17°	34°	Huitzilac	10°	24°
Temixco	20°	36°	Tepoztlán	20°	34°
Tlaltizapan	21°	38°	Zacualpan	15°	30°
Axochiapan	21°	36°	Tlalquitenango	22°	39°
Cuernavaca	19°	35°	Puente de Ixtla	19°	39°
Jojutla	23°	38°			

**TEMPERATURAS MÁXIMAS Y MÍNIMAS,
ULTIMAS 24 HRS**

Mínimas

Huitzilac 10°
24°

Tetela del Volcán 11°
26°

Totolapan 14°
29°

Ocuituco 13°
29°

Máximas

Tlalquitenango 22°
39°

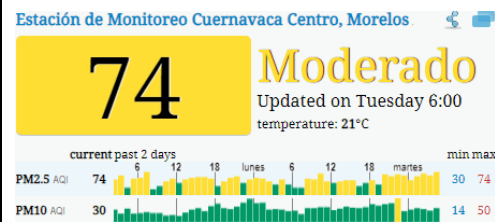
Jojutla 23°
38°

Axochiapan 21°
36°

Zacatepec 22°
37°

CALIDAD DEL AIRE

ÍNDICE AIRE Y SALUD



NIVEL DE RIESGO ASOCIADO

Moderado

Las personas sensibles pueden experimentar síntomas respiratorios (asmáticos), posible agravamiento de enfermedad pulmonar y cardiaca en personas con enfermedad cardiopulmonar y adultos mayores.

RECOMENDACIONES

GRUPOS SENSIBLES

Considera reducir las actividades físicas vigorosas al aire libre.

PARA TODA LA POBLACIÓN

Disfruta las actividades al aire libre.



<http://ssm.gob.mx>



Servicios de Salud Morelos



@MorelosSalud

Callejón Borda N°3 Col. Centro C.P. 62000
Teléfono (777) 312 62 31 / 314 33 36 ext. 222

**Calle Gómez Azcárate No. 205, Col. Lomas de la Selva
C.P. 62270, Cuernavaca, Morelos. Tel.: 777 102 25 56**

INFORME DE MONITOREO EPIDEMIOLÓGICO

Fecha: 18/06/2024

Semana N°24

Coordinación de Vigilancia Epidemiológica

Fuente: Jurisdicciones Sanitarias del estado de Morelos.

JURISDICCION SANITARIA I:

- ☞ AL MOMENTO DE ESTE REPORTE Y COMO PARTE DEL SEGUIMIENTO A LOS CASOS DE IMPORTANCIA EPIDEMIOLOGICA LA UIES ESTATAL **NO HA RECIBIDO INFORME DE EVENTOS EXTRAORDINARIOS DE NOTIFICACION INMEDIATA** POR PARTE DE LA JURISDICCION SANITARIA DE:
- **TEMPERATURAS NATURALES EXTREMAS**

JURISDICCION SANITARIA II:

- ☞ AL MOMENTO DE ESTE REPORTE Y COMO PARTE DEL SEGUIMIENTO A LOS CASOS DE IMPORTANCIA EPIDEMIOLOGICA LA UIES ESTATAL **NO HA RECIBIDO INFORME DE EVENTOS EXTRAORDINARIOS DE NOTIFICACION INMEDIATA** POR PARTE DE LA JURISDICCION SANITARIA DE:
- **TEMPERATURAS NATURALES EXTREMAS**

JURISDICCION SANITARIA III:

- ☞ AL MOMENTO DE ESTE REPORTE Y COMO PARTE DEL SEGUIMIENTO A LOS CASOS DE IMPORTANCIA EPIDEMIOLOGICA LA UIES ESTATAL **NO HA RECIBIDO INFORME DE EVENTOS EXTRAORDINARIOS DE NOTIFICACION INMEDIATA** POR PARTE DE LA JURISDICCION SANITARIA DE:
- **TEMPERATURAS NATURALES EXTREMAS**



<http://ssm.gob.mx>



Servicios de Salud Morelos



@MorelosSalud

Callejón Borda N°3 Col. Centro C.P. 62000
Teléfono (777) 312 62 31 / 314 33 36 ext. 222

**Calle Gómez Azcárate No. 205, Col. Lomas de la Selva
C.P. 62270, Cuernavaca, Morelos. Tel.: 777 102 25 56**